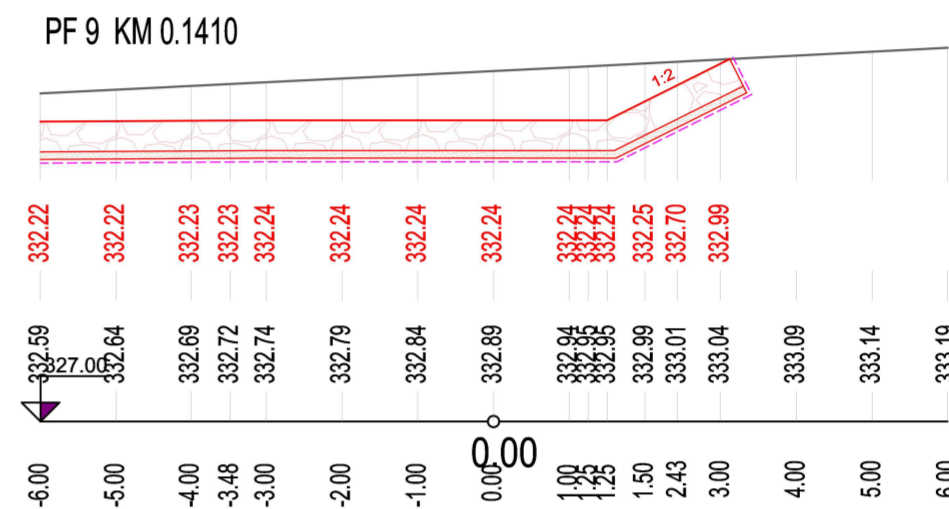
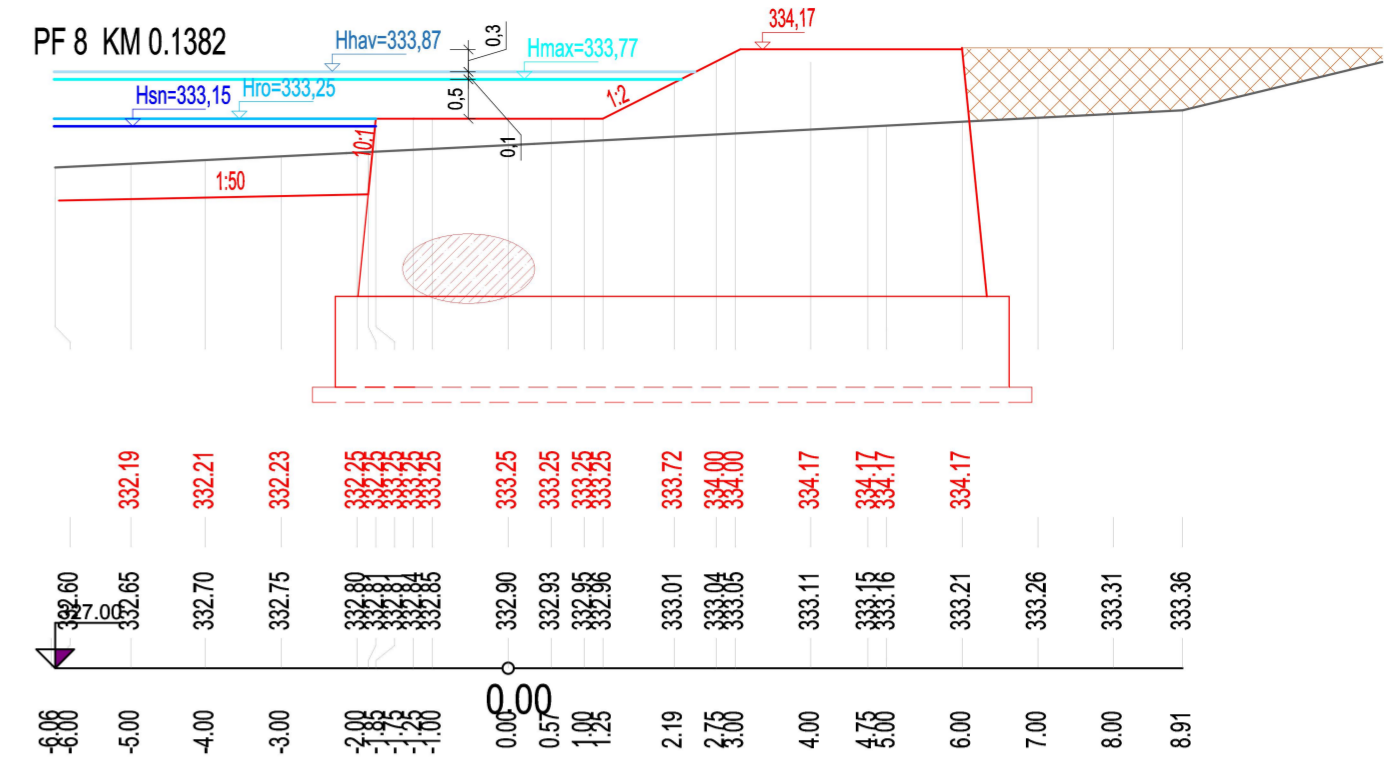
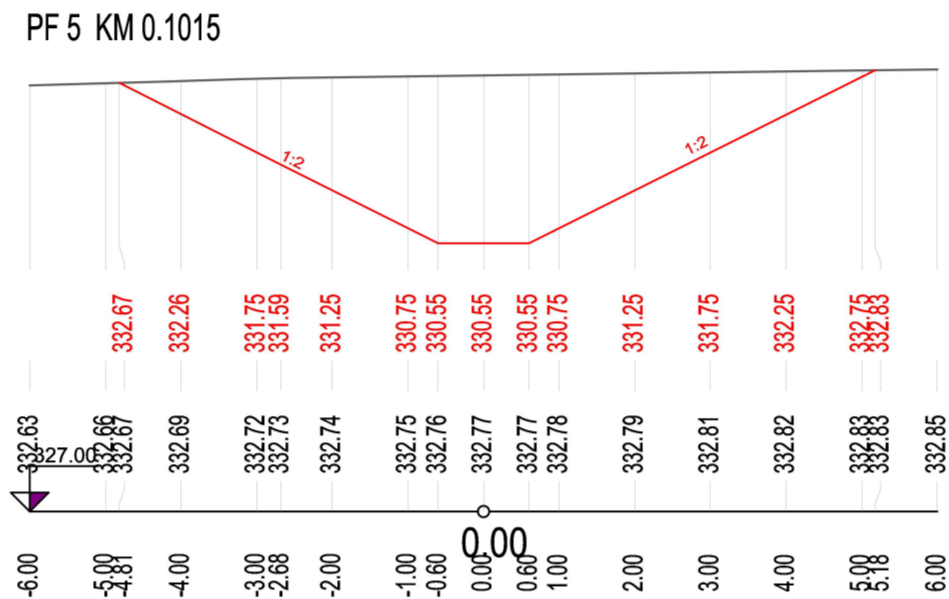
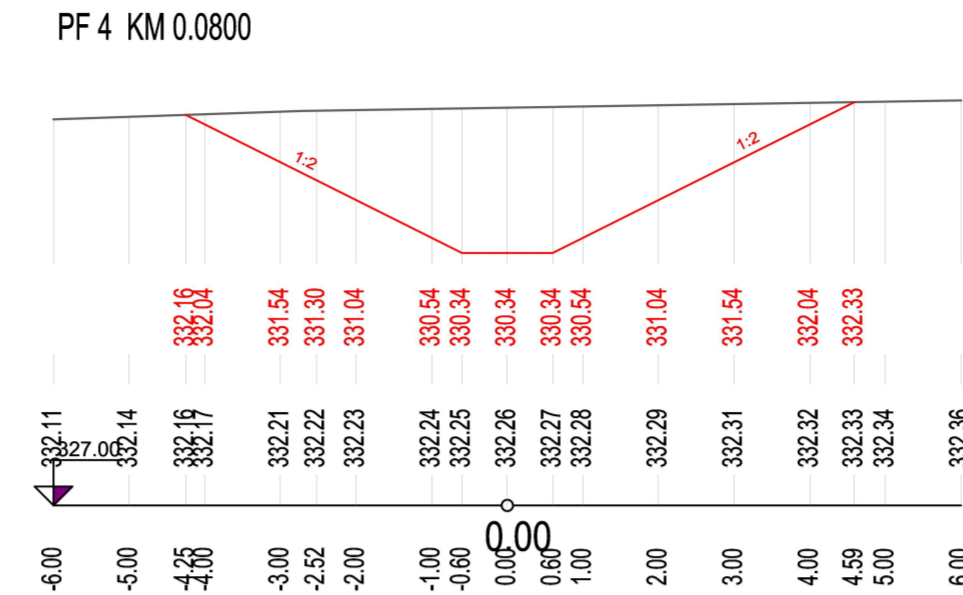
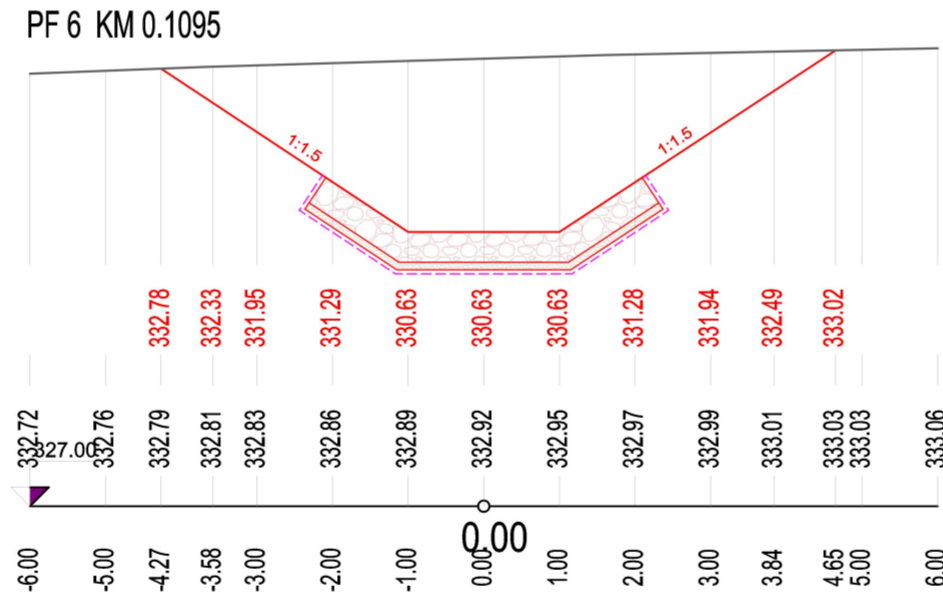
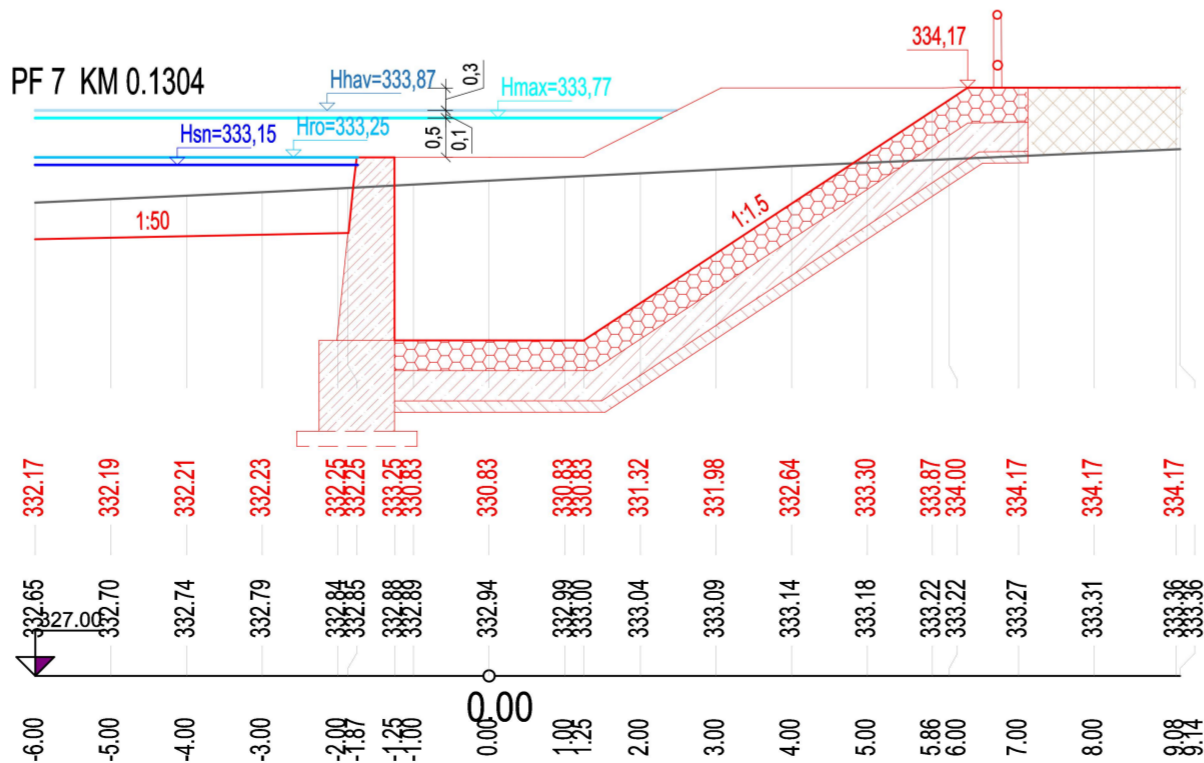
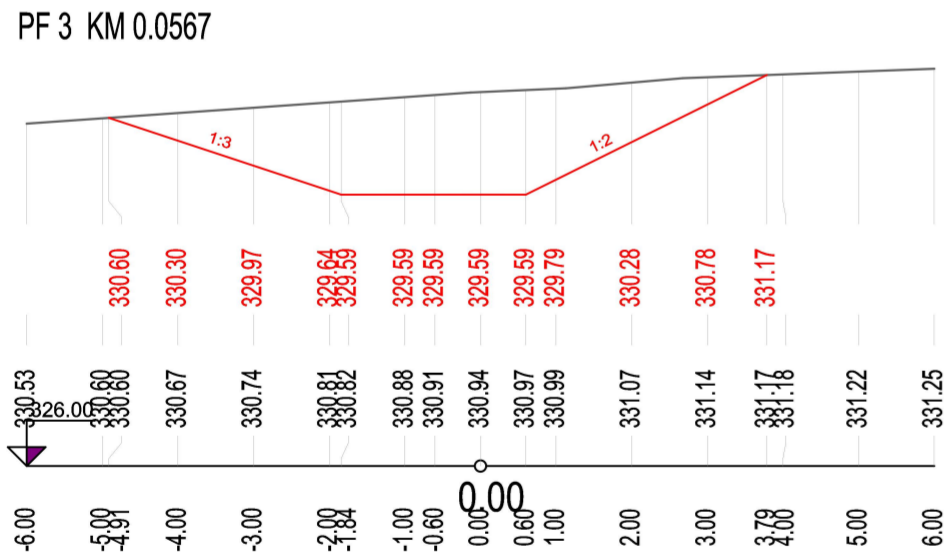
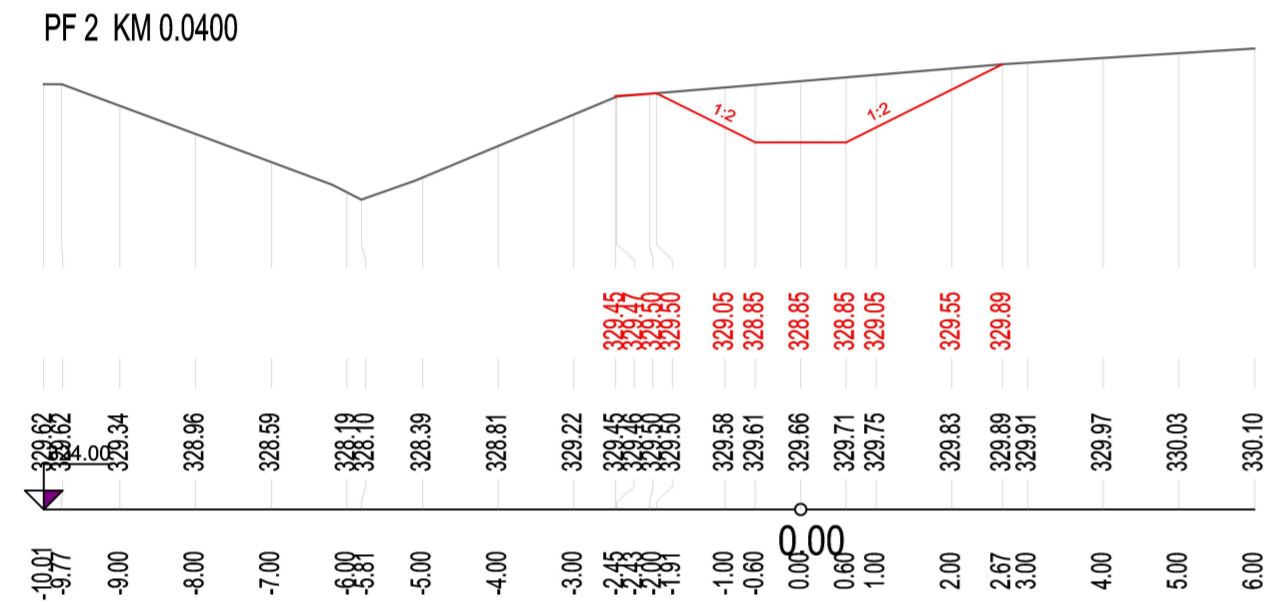
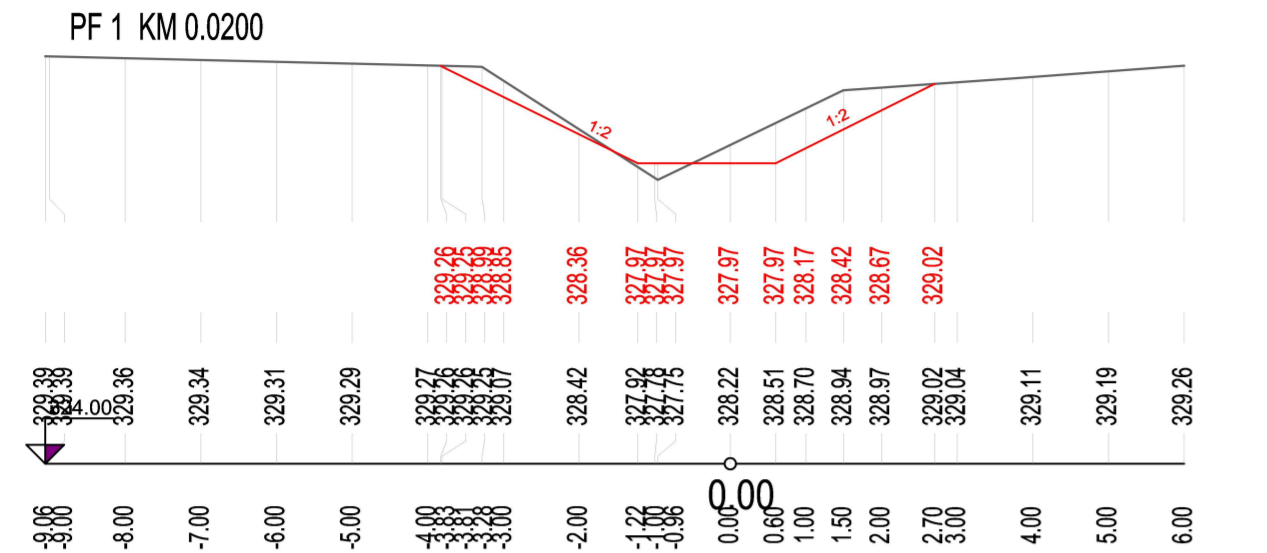
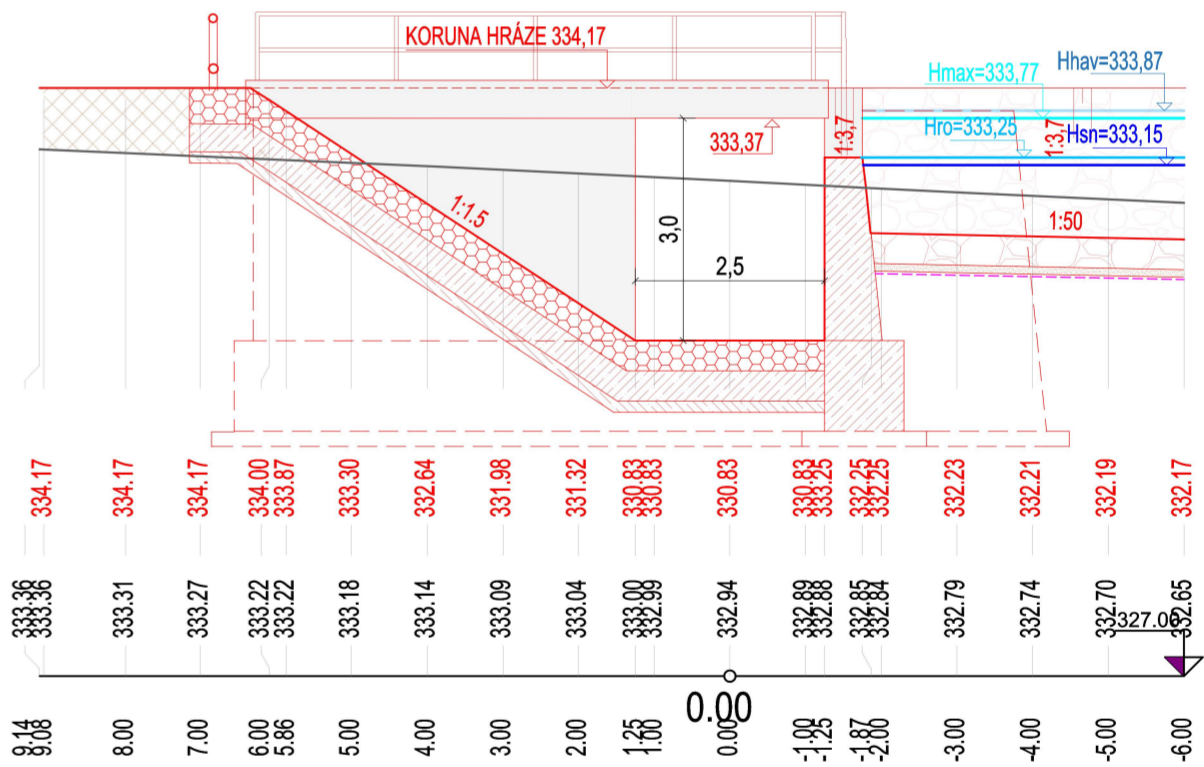


BEZPEČNOSTNÍ PŘELIV -
PŘÍČNÉ ŘEZY
M 1:100/100



ŘEZ SPADIŠTĚM V KM 0.1304 - POHLED NA HRÁZ



LEGENDA:

- PŮVODNÍ STAV
- NÁVRHOVÝ STAV
- LOMOVÝ KÁMEN, TL. 0,4 M
- VODOROVNÁ PŘELIVNÁ HRANA BEZPEČNOSTNÍHO PŘELIVU
- POVRCH BETONOVÉ KONSTRUKCE
- HUTNĚNÝ NÁSP

SOUŘADNÝ SYSTÉM: S - JTSK
VÝŠKOVÝ SYSTÉM: BPV

KAT. ÚZEMÍ: TOMIKOVICE, VLČICE U JAVORNIKA		<div>VZDINVEST Kpt. Nálepký 2332, Pardubice, 530 02 Projektová a investiční činnost</div>	
OKRES: JESENÍK			
KRAJ: OLOMOUCKÝ			
INVESTOR: STÁTNÍ POZEMK. ÚŘAD, OBEC ŽULOVÁ			
AKCE: <div>LOKÁLNÍ BIOCENTRUM TOMÍKOVICE</div>		PROJEKTANT: ING. ŠVÁB	ING. DVOŘÁK
OBSAH: <div>BEZPEČNOSTNÍ PŘELIV - PŘÍČNÉ ŘEZY</div>		VED.PROJEKTANT:	DPS
		STUPEŇ PD:	1:100/100
		MĚŘÍTKO:	06/2022
		DATUM:	PŘÍLOHA Č.: D.1.6.2